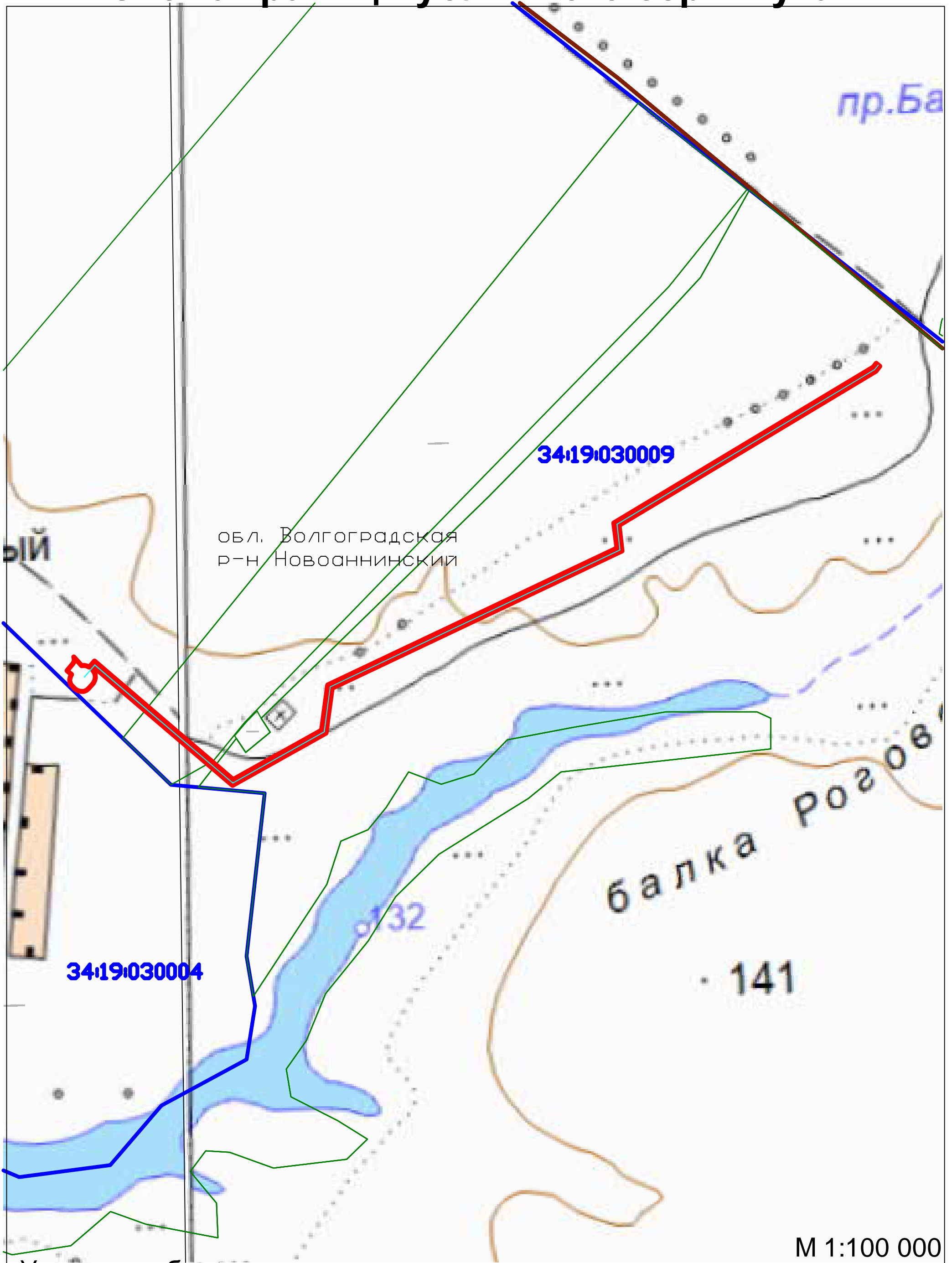








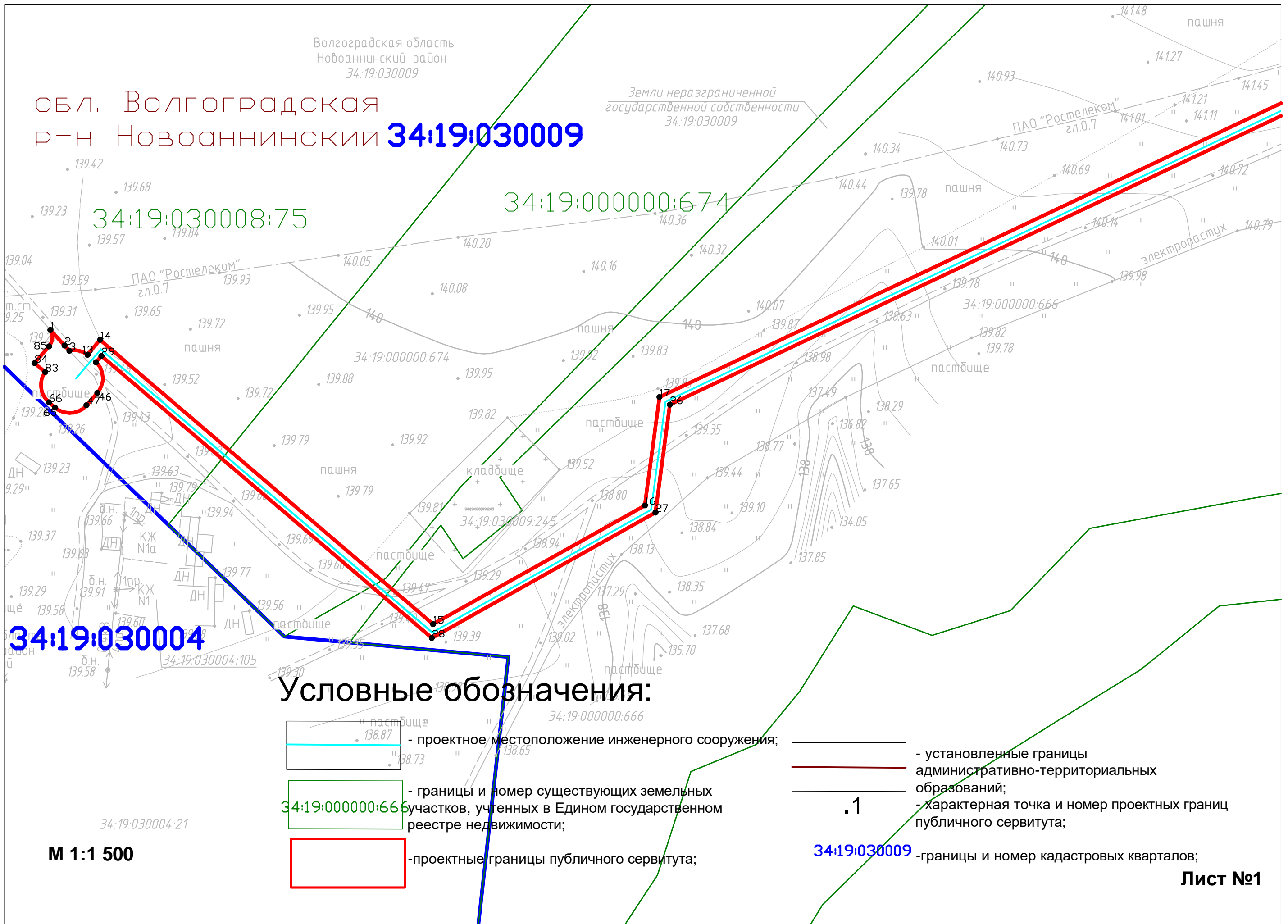
# Схема границ публичного сервитута



## Условные обозначения:

- |  |   |
|--|---|
|  - проектное местоположение инженерного сооружения;                          |  - установленные границы административно-территориальных образований;  |
|  34:17:060002:20 - границы существующих земельных участков, учтенных в ЕГРН; |  .1 - характерная точка и номер проектных границ публичного сервитута; |
|  - проектные границы публичного сервитута;                                   |  34:17:060002 - границы и номер кадастровых кварталов;                 |

# Схема границ публичного сервитута

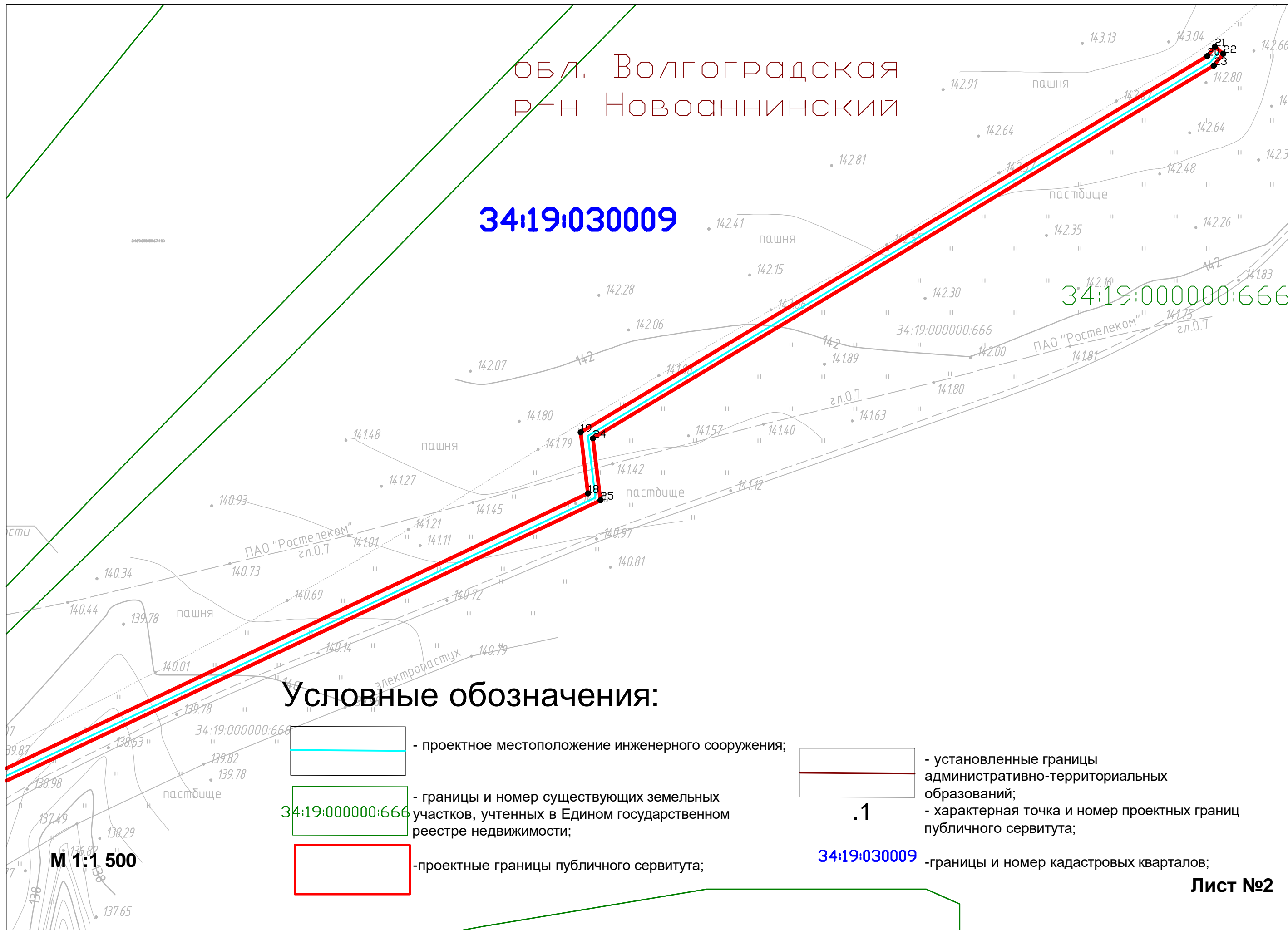


# Схема границ публичного сервитута



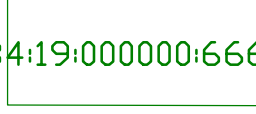
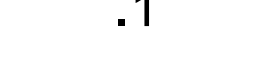

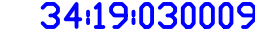
обл. Волгоградская  
р-н Новоаннинский

34:19:030009

34:19:000000:666



## Условные обозначения:

- |  |  |   |  |
|--|--|---|--|
|  | - проектное местоположение инженерного сооружения;   |  | - установленные границы административно-территориальных образований; |
|  | - границы и номер существующих земельных участков, учтенных в Едином государственном реестре недвижимости; |  | - характерная точка и номер проектных границ публичного сервитута;   |
|  | - проектные границы публичного сервитута;  |  | - границы и номер кадастровых кварталов;                             |