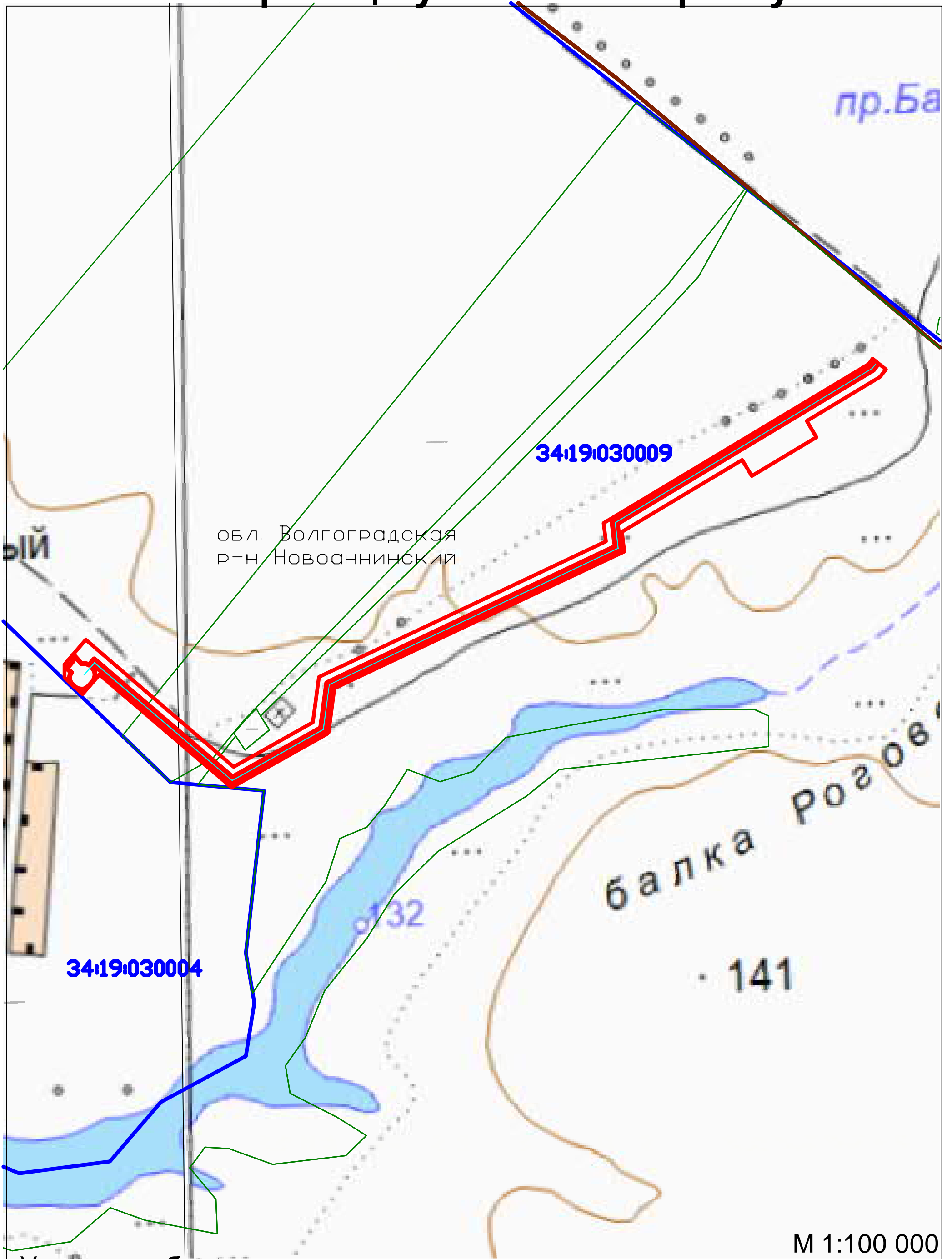








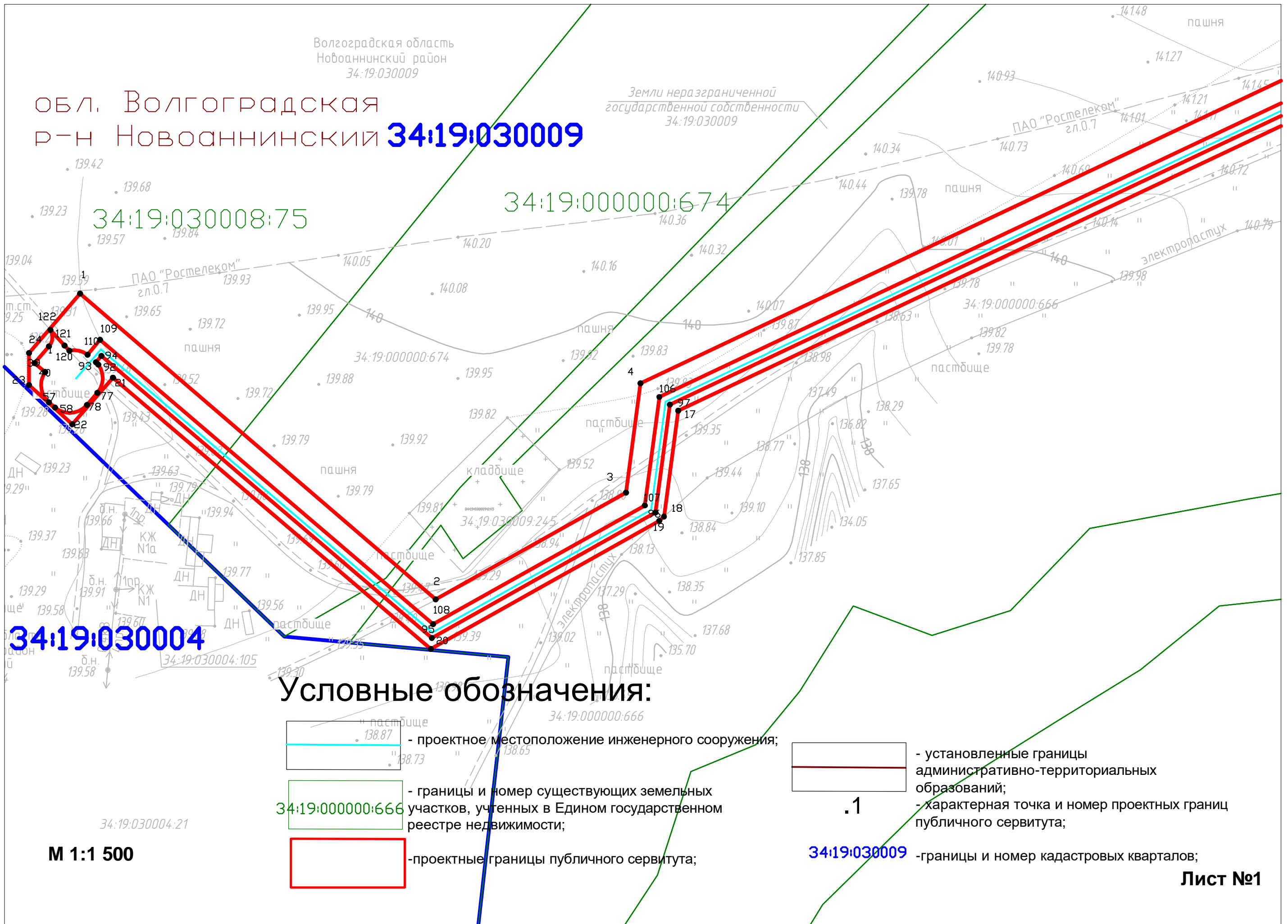
# Схема границ публичного сервитута



## Условные обозначения:

- |  |   |
|--|---|
|  - проектное местоположение инженерного сооружения;                          |  - установленные границы административно-территориальных образований;  |
|  34:17:060002:20 - границы существующих земельных участков, учтенных в ЕГРН; |  .1 - характерная точка и номер проектных границ публичного сервитута; |
|  - проектные границы публичного сервитута;                                   |  34:17:060002 - границы и номер кадастровых кварталов;                 |

# Схема границ публичного сервитута



# Схема границ публичного сервитута

